








SÍTIO COITÉ / ANIL - 1,4 KM


KM - 1,4 KM

COITÉ - 333479.00 m E / 9610403.00 m S

ANIL - 333873.00 m E / 9609093.00 m S

Legenda

-  Barragem
-  Coité
-  Dedé lanches
-  Elemento 1
-  Elemento 2
-  Manuel Davi do Nascimento EEF
-  SÍTIO COITÉ



Google Earth

Imagem © 2024 Maxar Technologies
Imagem © 2024 CNES/Airbus

SÍTIO JUAZEIRO/ SÃO FRANCISCO - 4,0 KM

KM - 4,0 KM

JUAZEIRO - 339262.00 m E / 9602091.00 m S

SÃO FRANCISCO - 341418.00 m E / 9602341.00 m S

Legenda

- Caminho sem título
- CEBUDV - Núcleo Benedito Filho
- Meruoca



Google Earth

Image © 2024, Maxar Technologies


SÃO FRANCISCO / SEDE MERUOCCA - 16,1 KM

KM - 16,1 KM

SÃO FRANCISCO -341586.00 m E / 9602295.00 m S



SEDE - 338321.87 m E / 9608594.60 m S m S

Legenda

 Caminho sem título

 CEBUDV - Núcleo Bendito Filho

 Meruoca



Google Earth

Imagem © 2024 Maxar Technologies
Imagem © 2024 CNES / Airbus
Imagem © 2024 Airbus

ANIL / SEDE - 6,1 KM

KM - 6,1 KM
ANIL - 333762.00 m E / 9609002.00 m S
SEDE - 338321.87 m E / 9608594.60 m S m S

Legenda

- Aroma Café e Conveniência
- Buraco da Gia - Meruoca
- Campo do Flamengo
- Igreja Batista Nacional
- Meruoca
- Sítio Mato Grosso (meruoca-ce)

Recanto Serra Rio

Sítio Mato Grosso (Meruoca-Ce)

Buraco da Gia - Meruoca

CE-440

Região da Baixa Grande (Meruoca, CE.)

SÍTIO COTE

ANIL

Bairro de ANIL

Reserva Biológica da Alegria

SEDE MERUOCA

Meruoca

DIVINO SALVADOR

Google Earth

Imagem © 2024 Maxar Technologies
Mapas © 2024 CNES / Airbus



1 KM

Handwritten signature or mark at the bottom right corner.

TRAJETO SÍTIO PALMEIRAS A LOCALIDADE DE SÃO BENTO

Quilometragem - 2.700 M

Palmeiras - (338836.98 m E; 9605703.51 m S)

São Bento - (339890.00 m E; 9605566.00 m S)



Palmeiras

São Bento

Legenda

○ Caminho sem título

Google Earth

© 2023 Maxar Technologies

© 2023 CNES / Airbus

400 m



TRAJETO SEDE MERUOCA A SÍTIO BARRA


Quilometragem - 4.600 M

Meruoca - (338492.00 m E; 9608681.00 m S)

Sítio Barra - (341097.00 m E, 9610109.00 m)



Legenda

 Caminho sem título

SEDE - BARRA - CEDE

SEDE - BARRA

Google Earth

© 2028 CNES / Airbus

© 2028 Maxar Technologies

700 m



TRAJETO DA PALESTINA PARA FLORESTA

Quilometragem: 3.100,0 m

ESCOLA - PALESTINA (339301.00E, 9600514.00S)

ESCOLA - FLORESTA (342162.00E, 9599879.00S)

257
[Handwritten signature]

Legenda

